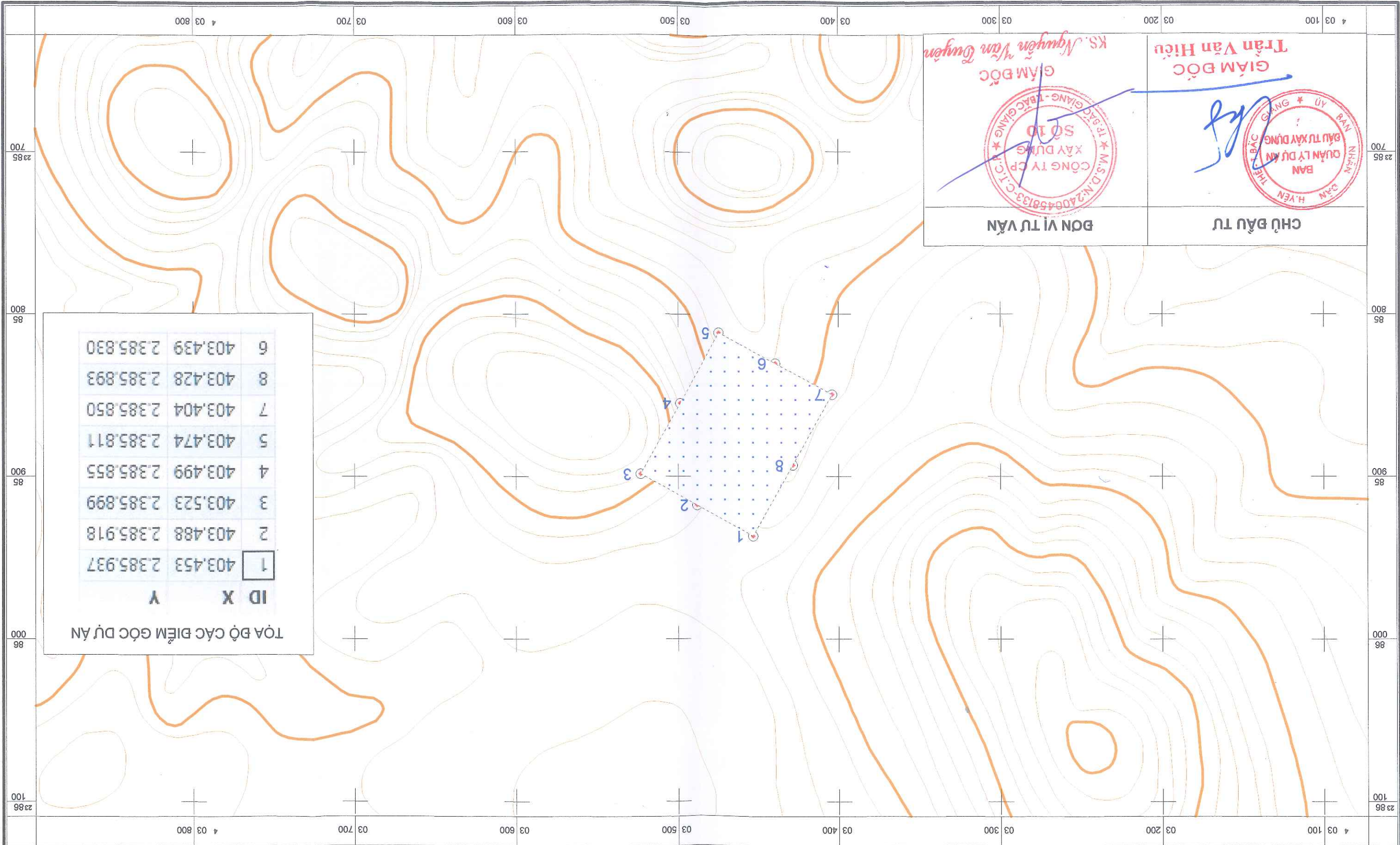


BẢN ĐỒ HIỆN TRẠNG RỪNG
 KHU VỰC THỰC HIỆN DỰ ÁN: KHU XỬ LÝ RÁC THẢI XÃ XUÂN LƯƠNG, HUYỆN YÊN THỀ, TỈNH BẮC GIANG
 ĐỊA CHỈ: XÃ XUÂN LƯƠNG, HUYỆN YÊN THỀ, TỈNH BẮC GIANG

TỈ LỆ: 1:3.000



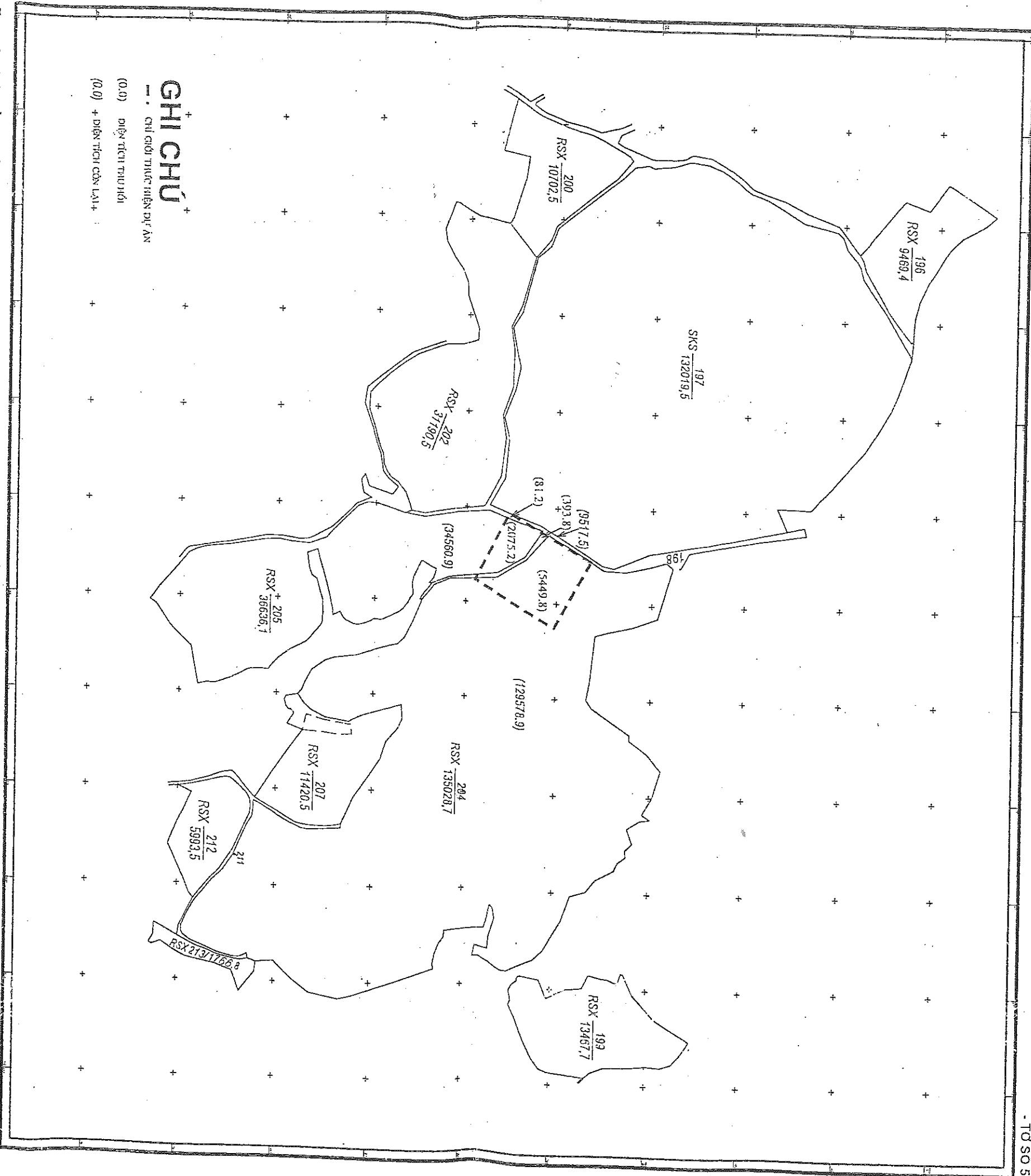
TÀ ĐỘ CÁC ĐIỂM GỐC DỰ ÁN

ID	X	Y
1	403.453	2.385.937
2	403.488	2.385.918
3	403.523	2.385.899
4	403.499	2.385.855
5	403.474	2.385.811
7	403.404	2.385.850
8	403.428	2.385.893
6	403.439	2.385.830

CHỦ ĐẦU TƯ
 BAN QUẢN LÝ DỰ ÁN ĐẦU TƯ XÂY DỰNG
 H. YÊN THỀ, T. BẮC GIANG
 Giám Đốc: Trần Văn Hiếu

ĐƠN VỊ TƯ VẤN
 CÔNG TY CP. C.T.C. 2400458133
 M.S.Đ.N. 2400458133
 XÂY DỰNG SỐ 10
 T. BẮC GIANG - T. BẮC GIANG
 Giám Đốc: KS. Nguyễn Văn Quyền

SƠ ĐỒ THU HỒI ĐẤT DỰ AN: KHU XỬ LÝ RÁC THẢI XÃ XUÂN LƯƠNG



GHI CHÚ

- (0,0) CHỈ CHỖ THỰC HIỆN DỰ AN
- (0,0) diện tích thu hồi
- (0,0) + diện tích còn lại +


Trung tâm Phát triển quy đất và quản lý trật tự giao thông,
xây dựng, môi trường huyện Yên Thế
(Ký tên, đóng dấu)

UBND xã Xuân Lương
(Ký tên, đóng dấu)

Ban quản lý dự án đầu tư và xây dựng huyện Yên Thế
(Ký tên, đóng dấu)



PHÓ GIÁM ĐỐC
NGUYỄN NGỌC TOÀN



PHÓ GIÁM ĐỐC
Đoàn Ngọc Ai

